








Výpočtový systém: S-JTSK v realizácii STJSK		Náležitosti a presnosť zodpovedá predpisom	
Výkresový systém: BpV			
Zodpovedný projektant	Ing. Zuzana Podoková		
<h1>GENERÁLNY PROJEKTANT</h1>		 Trnavská cesta 27, 831 04 Bratislava	
Zákaznícke číslo:		1915	
Zodpovedný projektant časť projektu: Ing. Vladimír Minarech 			
Kontroloval:	Ing. Dušan Plhko 		
Koľ.	Banskobystrický	Oblasť	Krupina
Investor - zväzok:	Banskobystrický samosprávny kraj Nám. SNP 23 974 01 Banská Bystrica		
Stavba:  <h2>Rekonštrukcia ciest a mostov</h2> <h3>III/526 Devičie - Senohrad a</h3> <h3>III/527 Dobrá Niva - Senohrad</h3> <h3>I. etapa - úseky v rámci okresu Krupina</h3>		 Trnavská cesta 27, 831 04 Bratislava	
Časť projektu:	<h1>DOKUMENTÁCIA MERAČSKÝCH PRÁČ</h1>		
	Název prílohy: Účelová mapa		
Stupeň - úloži:	DSPRS 1915		
Zákaznícke číslo:	1915		
Dátum:	10/2020		
Mierka:	1 : 1 000		
Počet A4:	7		
Časť:	Súprava: <h1>F</h1>		
Príloha č.:	<h1>6.6</h1>		